










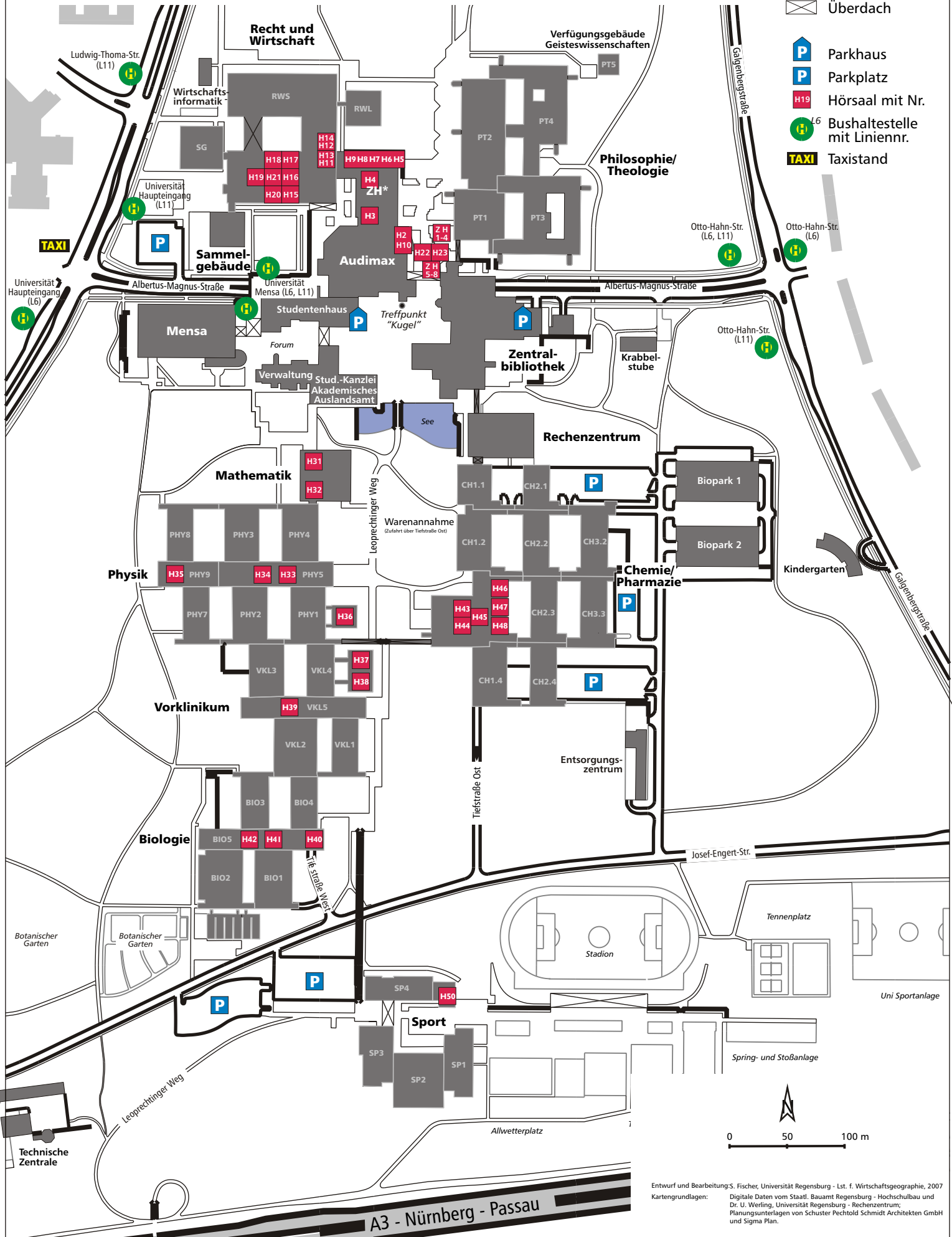


UNIVERSITÄT REGENSBURG

Detailplan Campus

-  Bundesautobahn
-  Straße
-  Fuß-, Fahrradweg
-  Brücke
-  Mauer
-  Nutzungsgrenze
-  Gebäude
-  Gebäude-Bauteil
-  Übergang
-  Überdach

-  Parkhaus
-  Parkplatz
-  Hörsaal mit Nr.
-  Bushaltestelle mit Liniennr.
-  Taxistand



Entwurf und Bearbeitung: S. Fischer, Universität Regensburg - Lst. f. Wirtschaftsgeographie, 2007
 Kartengrundlagen: Digitale Daten vom Staatl. Bauamt Regensburg - Hochschulbau und Dr. U. Werling, Universität Regensburg - Rechenzentrum; Planungsunterlagen von Schuster Pechtold Schmidt Architekten GmbH und Sigma Plan.